


# Geologická mapa 1 : 50 000

## Tektonické linie GeoČR50

 zlom zakrytý

## Hranice hornin GeoČR50






 hranice zjištěná

## Horniny GeoČR50

### kvartér

#### KENOZOIKUM


##### KVARTÉR

	1	navážka, halda, výsypka, odval
	6	nivní sediment
	7	smíšený sediment
	16	spraš a sprašová hlína
	27	písek, štěrk

### karpatská předhlubeň


#### KENOZOIKUM

##### NEOGÉN

	1821	vápnitý jíl (tégel), místy s polohami písků
---	------	---

# Geologická mapa 1 : 50 000 - doplňky

## Značky v mapě - body GeoČR50

 pískovna opuštěná

# Geologická mapa 1 : 50 000 - indexy

## Index GeoČR50